
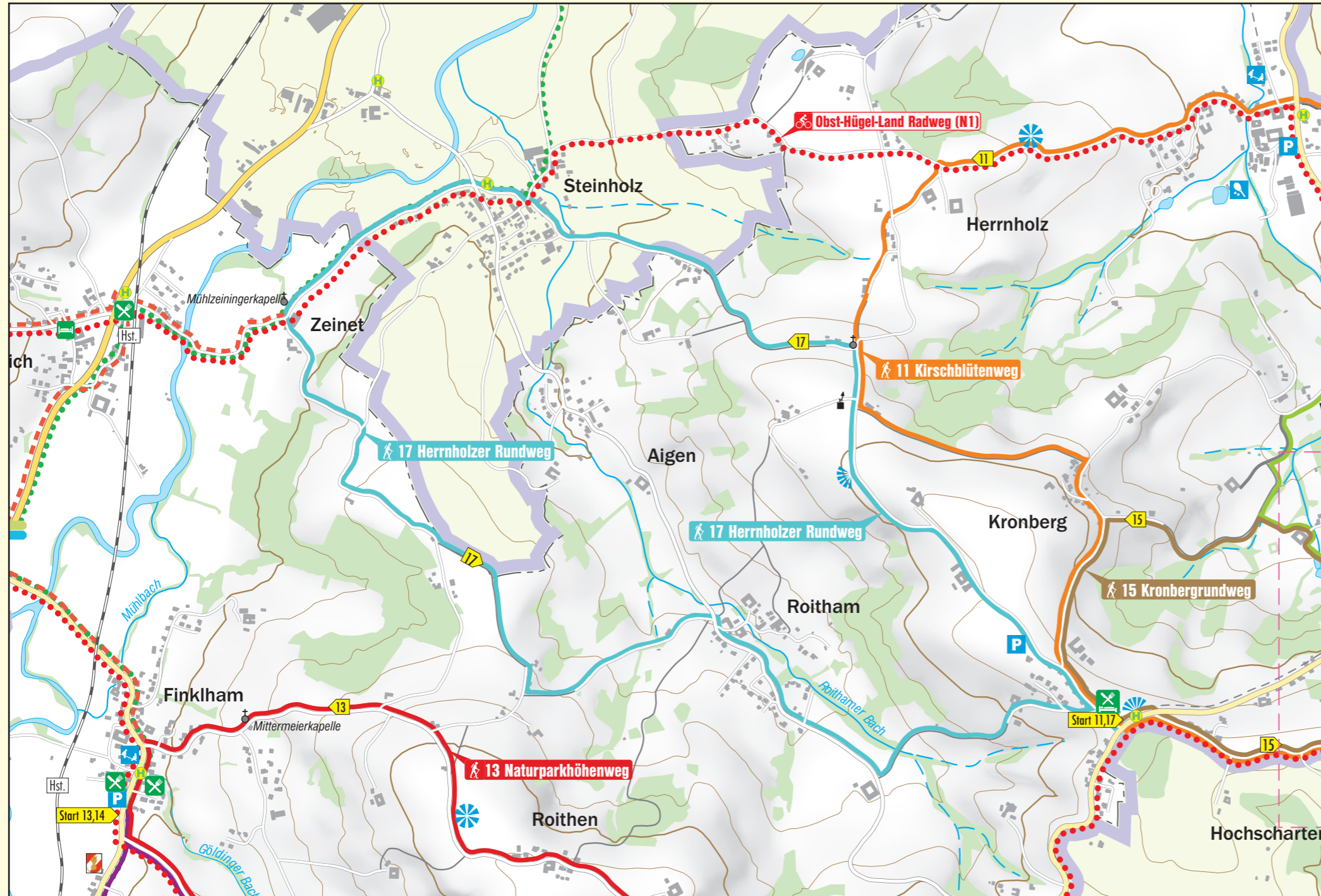


# Herrnholzer Rundweg

Obstkultur.  
Freude pur!



## Herrnholzer Rundweg

Länge: 8,1 km

Dauer: 2 h

Ausgangspunkt: Cafe Kronberg, Parkplatz Schartener Höhe

Einkehrmöglichkeit: Cafe Kronberg, GH Dorfwirt

## Wandern und Radfahren im Naturpark Obst-Hügel-Land

- 11 Kirschblütenweg** 11,3 km / 3h 30 min
- 13 Naturparkhöhenweg** 5,8 km / 1h 30 min
- 14 Hubertusrundweg** 3,1 km / 1h
- 15 Kronberggrundweg** 3,5 km / 1h
- 16 Panoramaweg** 6,5 km / 1h 45 min
- 17 Herrnholzer Rundweg** 8,1 km / 2h
- 20 Samareiner Jakobsweg** 9 km / 2h 15 min
- 21 Römerweg** 7,7 km / 2h 10 min
- 22 Weberbartlweg** 8,5 km / 2h
- 24 Lengauerweg** 7,7 km / 2h
- 25 Mostkulturweg** 5 km / 1h 20 min
- Obst-Hügel-Land Radweg (N1)** 37 km


## Naturpark Obst-Hügel-Land

Kirchenplatz 1  
4076 St. Marienkirchen/Polsenz

072 49 / 47 112 - 25

info@obsthuegelland.at

[www.obsthuegelland.at](http://www.obsthuegelland.at)



Wanderkarten und Auskunft zum Naturpark Obst-Hügel-Land erhalten Sie auch in den Gemeindeämtern und in den Gasthäusern bzw. Mostschänken

Scharten St. Marienkirchen/Polsenz

