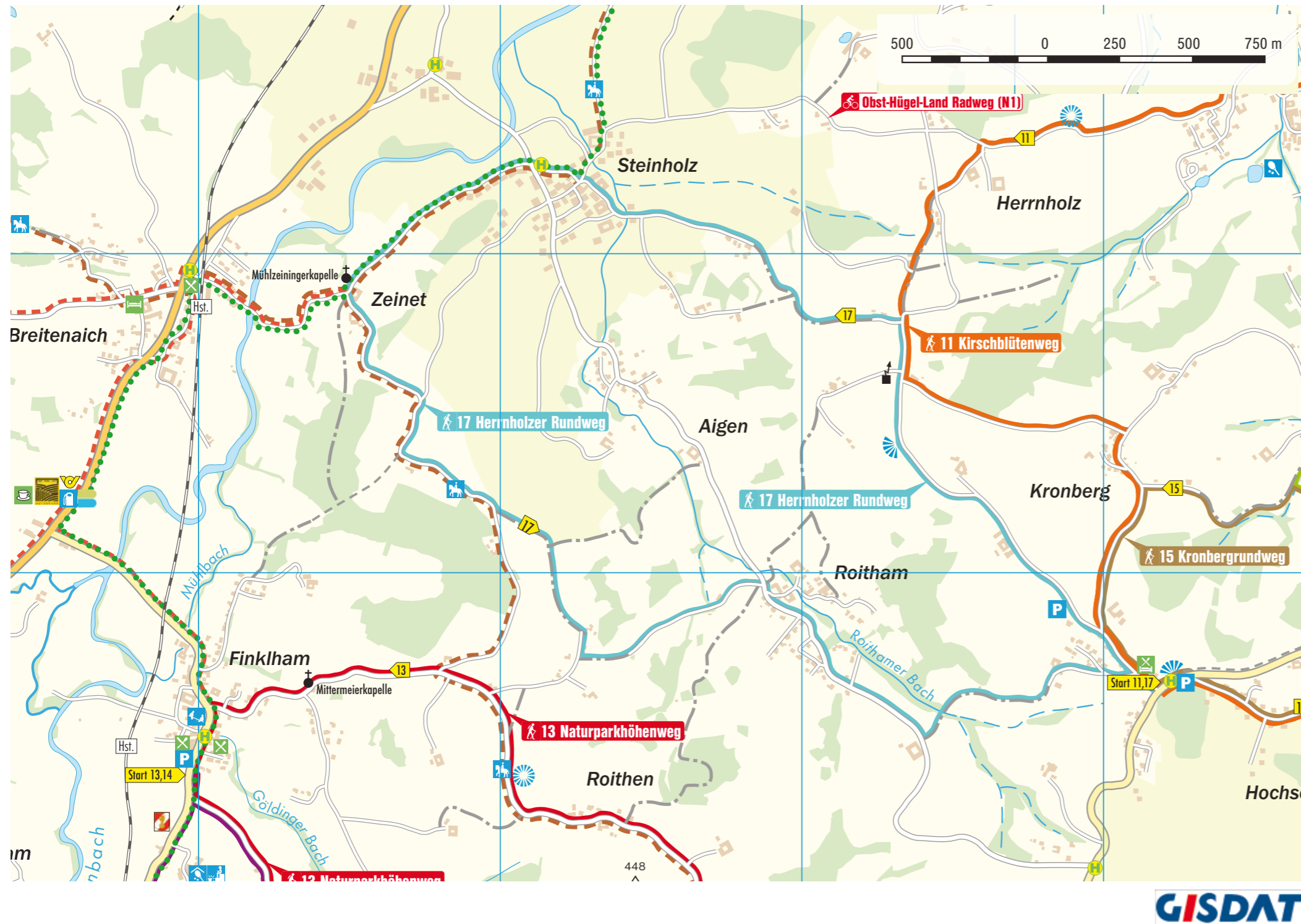


# Herrnholzer Rundweg

Obstkultur.  
Freude pur!



## Herrnholzer Rundweg





Länge: 8,1 km

Dauer: 2 h

Ausgangspunkt: Cafe Kronberg, Parkplatz Kronberg/Schartener Höhe

Einkehrmöglichkeit: Cafe Kronberg, GH Dorfwirt

## Wandern und Radfahren im Naturpark Obst-Hügel-Land

-  **Kirschblütenweg** 11,3 km / 3h 30 min
-  **Naturparkhöhenweg** 5,8 km / 1h 30 min
-  **Hubertusrundweg** 3,1 km / 1h
-  **Kronberggrundweg** 3,5 km / 1h
-  **Panoramaweg** 6,5 km / 1h 30 min
-  **Herrnholzer Rundweg** 8,1 km / 2h
-  **Samareiner Jakobsweg** 9 km / 2h 15 min
-  **Römerweg** 7,7 km / 2h 10 min
-  **Weberbartlweg** 8,5 km / 2h
-  **Lengauerweg** 7,7 km / 2h
-  **Mostkulturweg** 5 km / 1h 30 min
-  **Obst-Hügel-Land Radweg (N1)** 37 km

## Naturpark Obst-Hügel-Land

Kirchenplatz 1  
4076 St. Marienkirchen/Polsenz  
072 49 / 47 112 - 25  
info@obsthuegelland.at

[www.obsthuegelland.at](http://www.obsthuegelland.at)



Wanderkarten und Auskunft zum Naturpark Obst-Hügel-Land erhalten Sie auch in den Gemeindeämtern und in den Gasthäusern bzw. Mostschänken

Scharten  St. Marienkirchen/Polsenz

MIT UNTERSTÜTZUNG VON BUND, LAND UND EUROPÄISCHER UNION



Europäischer Landwirtschaftsfonds  
für die Entwicklung des ländlichen  
Raums: Hier investiert Europa in  
die ländlichen Gebiete.



LAND  
OBERÖSTERREICH

